



TUTORIEL - AIDE À LA SAISIE DE DONNÉES DES ENQUÊTES PARTICIPATIVES

Sur le site de l'atlas : <https://www.atlas-biodiversite-sytec15.com/noscolocatairesduquotidien>, choisissez l'enquête à laquelle vous voulez participer, et cliquez dessus pour être redirigé sur la page de cette enquête :

- Fiers de nos praires
- Rencontrons nos papillons
- Espèces emblématiques
- Herbiers de nos chemins
- Colocataires du quotidien

Une fois sur la page de l'enquête, cliquez sur la carte :

Accueil Notre projet Enquêtes participatives Animations scolaires Résultats de l'Atlas Actualités Echanges

Rencontrons nos papillons !

Bienvenue sur l'enquête de Sciences Participatives de l'Atlas de la biodiversité des Territoires Est Cantaliens !
Cette enquête a pour but de connaître la qualité des milieux ouverts grâce à l'identification des papillons.

Lancer vous dans l'enquête Rencontrons nos papillons !


Transmettez vos données !

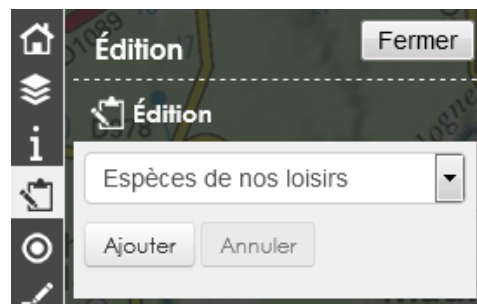
Pour transmettre vos données :

- 1 Cliquez sur la carte ci-contre :

Une nouvelle page s'ouvre dans votre navigateur, il s'agit du portail de saisie des données des enquêtes .

AJOUTER UNE OBSERVATION SUR LE PORTAL

- 1 Cliquer sur l'icône « Edition »  dans la barre d'outils à gauche
- 2 Cliquer sur « Ajouter »
- 3 Localiser votre observation sur la carte
- 4 Saisissez les informations dans le formulaire d'enquête (bandeau gris à gauche) et finir en enregistrant avec le bouton prévu à cet effet.



Vos coordonnées seront conservées en mémoire, d'une fois à l'autre, ce qui facilitera votre saisie.

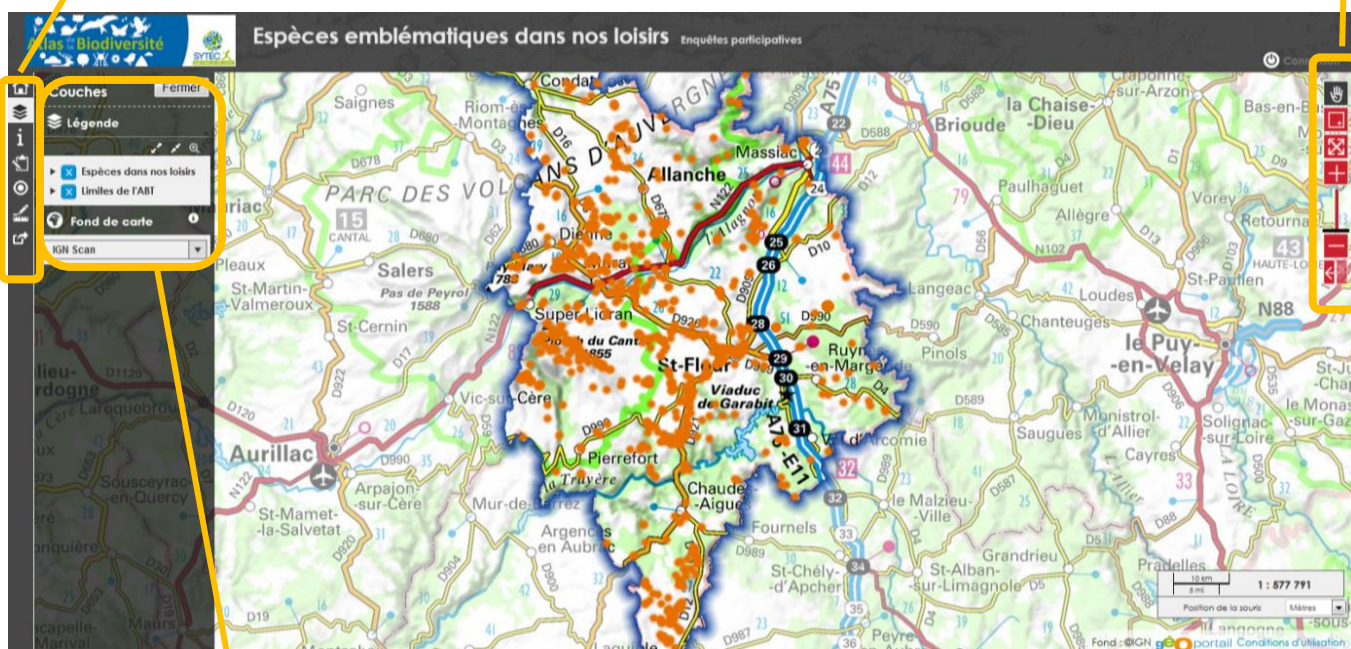
En cas d'erreur de localisation, quitter la page sans sauvegarder et ouvrir à nouveau la page de saisie.

DÉTAILS SUR LES DIFFÉRENTES FENÊTRES ET OUTILS

• Fenêtre carte

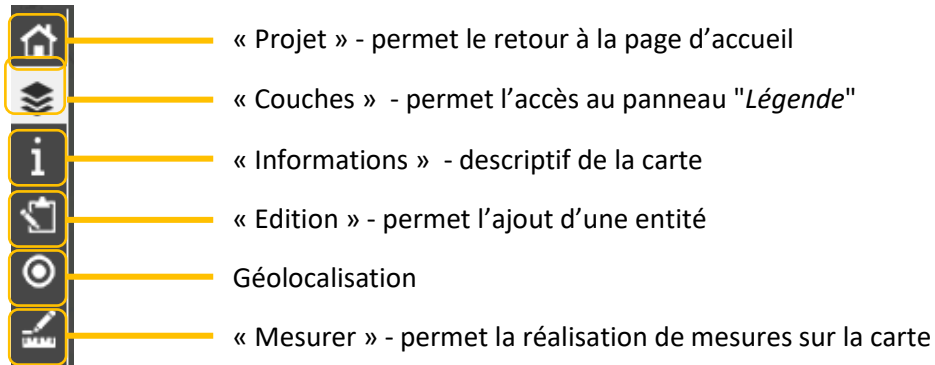
Barre d'outils

Barre d'outils affichage

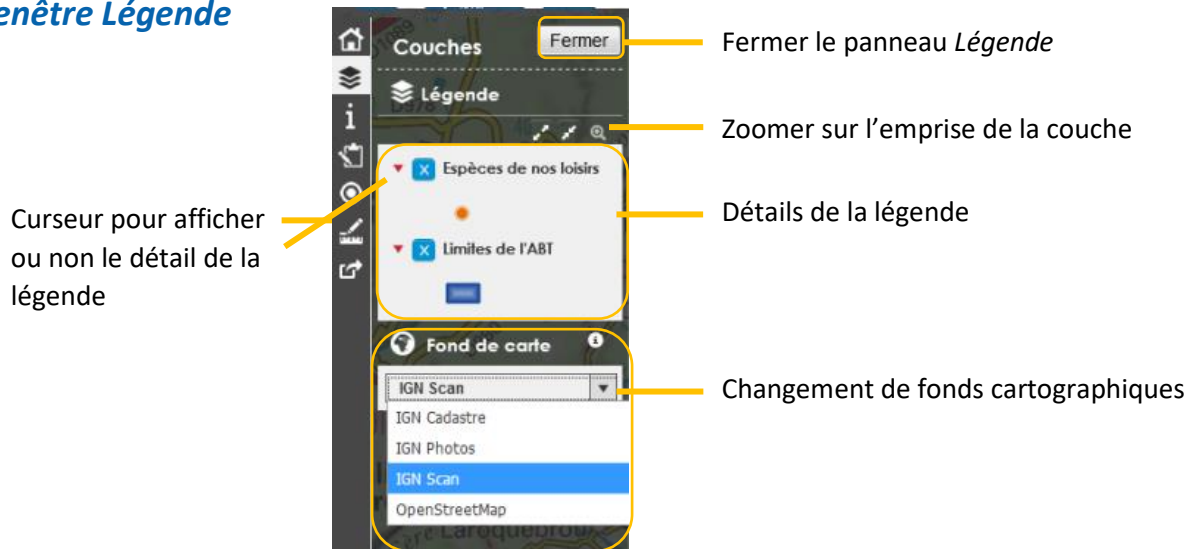


Légende et fonds de cartes

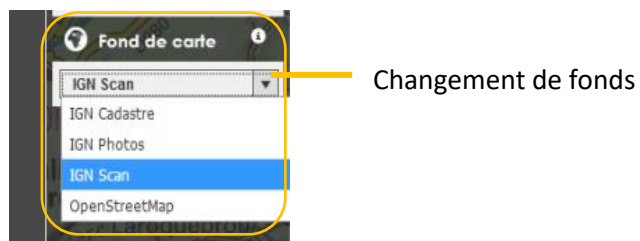
• **Barre outils**



• **Fenêtre Légende**



Vous pouvez également changer de fonds cartographique pour faciliter le repérage :



- **Barre d'outils affichage**

La carte interactive vous permet de zoomer et localiser vos données avec précision.



Permet de se déplacer sur la carte

Permet de se zoomer sur l'empise du territoire du SYTEC

Curseur qui permet de zoomer et dézoomer
(zoom également possible avec la molette de votre souris)

Pour toute question ou difficulté rencontrée, vous pouvez également envoyer un mail à abt.sytec@gmail.com

En cas d'utilisation de ces informations, merci de citer la source : **Atlas de la Biodiversité Territoriale - SYTEC15 – 2020**



Village d'Entreprises
Zone d'activités du
Rozier Coren
15100 SAINT-LOUR
TEL : 04 71 60 72 64
www.sytec15.fr